

METTRE L'ALSACE DANS LA BOUCLE

avec les 5 Tours de l'Alsace à vélo

NEW

DOSSIER DE PRESSE 2024

WWW.ALSACEAVELO.FR



WWW.ALSACEAVELO.FR



©Laurène Philippot-Carnetdescapades.com

Page 4 Tour de l'Alsace à vélo (Nord)

Page 6 Tour de l'Alsace à vélo (Sud)

Page 8 Tour de l'Alsace à vélo

Page 10 Petit Tour de l'Alsace à vélo

Page 12 Grand Tour de l'Alsace à vélo

Alsace Destination Tourisme est l'agence touristique
de la Collectivité européenne d'Alsace,
elle est en charge les relations presse pour le collectif Alsace à vélo





Nouveaux Tours de l'Alsace à vélo : reçus cinq sur cinq !

Les pneus sont gonflés, les freins sont vérifiés, la chaîne est graissée : c'est parti pour une aventure où chaque coup de pédale invite à la découverte de l'identité alsacienne ! Au coeur d'un territoire sillonné par plus de 2500 kilomètres de voies cyclables, les amateurs de petite reine peuvent choisir entre parcours au dénivelé clément ou circuits plus sportifs. Forêts des Parcs Naturels Régionaux des Vosges du Nord ou des Ballons d'Alsace, douces collines du Sundgau ou de l'Alsace Bossue, paisibles berges des canaux de la Bruche, de la Sarre, de la Marne au Rhin, du Rhône au Rhin ou de Colmar, ou encore celles de l'Ill ou du Rhin, sans oublier la magnétique attraction des cités de Strasbourg, Mulhouse, Colmar, Haguenau et Saint Louis, pour ne citer qu'elles : l'Alsace à vélo se décline en une vaste palette d'itinéraires, qui ont en commun de proposer une immersion dans la culture et le patrimoine alsaciens.

Cinq nouveaux circuits viennent compléter et agrémenter l'offre cyclotouristique du territoire : les Tours de l'Alsace à vélo sont autant d'odyssées à taille humaine, qui explorent une partie de la destination à douce allure. Du nord au Sud en passant par la vallée du Rhin et le vignoble : gastronomie, histoire et culture ont partout le délicieux goût de l'Alsace.

Lequel allez-vous tester ?

A handwritten signature in blue ink, consisting of a stylized, cursive script that starts with a large loop and ends with a long horizontal stroke.

**La Présidente du collectif « Alsace à vélo »
Madame Laurence Muller-Bronn
Sénatrice Du Bas-rhin
Conseillère d'Alsace**

Tours d'Alsace

TOUR DE L'ALSACE À VÉLO (NORD)



DISTANCE
363 km



DIFFICULTÉ
Confirmé/sportif



DÉNIVELÉ
1418 m



Direction **Strasbourg**, au départ de cette boucle qui ne perd pas le nord ! La boussole conduit les cyclistes à travers la verdure de la forêt de la Robertsau, le Rhin et ses réserves naturelles se faisant guide jusqu'à **Lauterbourg**, avant de s'engager dans la paisible vallée de la Lauter jusque en Allemagne. Puis le parcours oblique vers **Wissembourg** le temps d'une pittoresque halte, entre palais Stanislas et imposante abbatale gothique, entouré des maisons vigneronnes à colombages. On pédale ensuite au sein du parc naturel régional des Vosges du Nord, surplombé par le château semi-troglodyte du Fleckenstein,

et la ville de La Petite Pierre, avant d'atteindre les bucoliques chemins d'Alsace Bossue longeant les canaux de la Sarre et de la Marne au Rhin. On s'arrête le long des étangs de Mittersheim et du Stock pour une rafraîchissante trempette, à moins d'opter pour une escapade par la chapelle des Cordeliers de Sarrebourg et ses vitraux dessinés par Marc Chagall. Saverne et la véloroute du Vignoble d'Alsace signent l'entame du retour, par les berges ombragées de l'apaisant canal de la Bruche, ponctué d'écluses.

>> www.alsacevelo.fr/403000246-tour-de-lalsace-a-velo-nord <<



© B. Salmanski - ADT

LA CERISE sur la choucroute !

Saverne, un port en ville

En plein coeur de ville, le port de plaisance de Saverne est un havre de services qui profitent aux marins d'eau douce comme aux visiteurs à pédales. Promenades et apéro sur l'eau, box pour garer son vélo ou encore marché de créateurs et concerts en saison estivale, on peut même y réparer sa petite reine... avec vue sur le splendide château des Rohan !

Port autonome de plaisance de Saverne - alsacevelo.fr



© D. Lett

LA CERISE sur la tarte flambée !

Wissembourg, une perle à la frontière

Figurant parmi les 100 Plus Beaux Détours de France, Wissembourg renferme des trésors de patrimoine, enserrés par d'anciennes fortifications. Baignée par la Lauter et surplombée de son abbatale Saints-Pierre-et-Paul, elle surprend ses hôtes par la singularité de son architecture, à l'image des maisons « du Sel » et de « l'ami Fritz » ou du pittoresque quartier du Bruch.

[Infos pratiques Wissembourg – visit.alsace](#)



© La Croisée du Monde



© B. Salmanski




© INFRA-ADT

LA CERISE... SUR LE BRETZEL !

[Château du Fleckenstein, l'imprenable forteresse du parc naturel régional des Vosges du Nord](#)

De grandes et belles forêts où se nichent de mystérieuses ruines : le Parc Naturel Régional des Vosges du Nord invite à une aventure colorée de verdure et d'histoire. La promenade emmène volontiers les plus hardis au pied des vestiges du château semi-troglodyte du Fleckenstein : au sommet de son éperon rocheux, l'édifice surplombe la canopée, pareil à un grandiose navire de pierre...

[Infos pratiques : Château du Fleckenstein - visit.alsace - parc naturel régional des Vosges du Nord – visit.alsace](#)



© B. Salmanski

Tours d'Alsace

TOUR DE L'ALSACE À VÉLO (SUD)



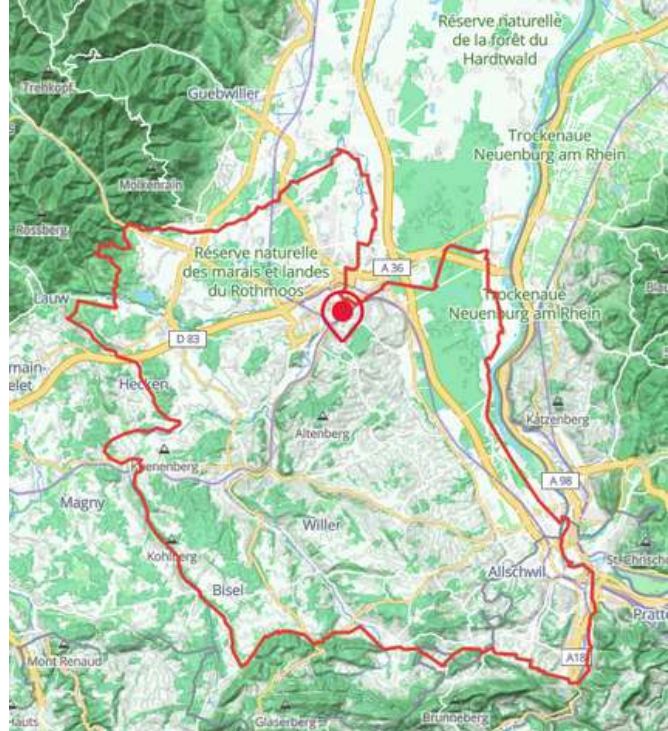
DISTANCE
202 km



DIFFICULTÉ
Intermédiaire



DÉNIVELÉ
947 m



Au départ de Mulhouse, ville d'Art et d'Histoire au riche passé industriel, le périple s'amorce en direction d'Ottmarsheim, via la forêt de la Hardt. En continuant sur l'Eurovélo 15, on longe le Rhin vers le Sud, jusqu'à Kembs et son écluse Le Corbusier, puis vers l'aérienne Passerelle des Trois Pays qui relie Huningue à Weil-Am-Rhein.

C'est l'occasion d'apprécier l'internationalement connu Vitra Design Museum, avant de quitter l'Allemagne et d'effectuer une incursion en Suisse, à Bâle, capitale internationale de la culture.

Vivante et contrastée, la cité helvète fait se côtoyer bâtiments historiques et réalisations contemporaines, véritable plongée cosmopolite avant de retrouver le calme de la campagne et du Sundgau alsacien avant d'arriver au château de Ferrette. Le Parc Naturel Régional des Ballons des Vosges s'annonce ensuite comme une respiration, émaillée d'une escapade urbaine à Thann, dont le charme historique agit sur les cyclistes grâce au passé médiéval de la ville. Puis le patrimoine industriel singulier du bassin potassique d'Ensisheim, carreaux miniers et cités minières, prépare au retour vers Mulhouse.

>> www.alsacevelo.fr/403000245-tour-de-lalsace-a-velo-sud <<



© D. LETT - ADT

LA CERISE sur la choucroute !

Le meilleur de l'hospitalité du Sundgau

Dans son écrin de verdure, l'accueillante maison d'hôtes Coeur de Sundgau invite à la détente, au sein de ses deux confortables chambres et autour de sa baignade naturelle. À proximité immédiate des nombreux itinéraires cyclables, on s'y laisse aussi séduire par la convivialité d'un dîner typique, grâce au menu d'une table d'hôte amoureusement mitonnée.

Chambre d'hôtes Coeur de Sundgau à Leymen - www.coeur-de-sundgau.com




© Coeur de Sundgau

LA CERISE sur la tarte flambée !

Ottmarsheim, mille ans d'histoire et plus encore

L'histoire d'Ottmarsheim remonte à l'époque mérovingienne, mais c'est au XI^e siècle qu'est fondée l'abbaye bénédictine qui la distingue. Saint-Pierre-et-Saint-Paul est la seule église de plan octogonal de toute l'Alsace, réplique plus modeste de la chapelle palatine de Charlemagne à Aix-la-Chapelle. Les pierres de Brunstatt et le grès des Vosges dessinent son étonnante silhouette composée d'éléments de style paléochrétien, byzantin ou carolingien...

Infos pratiques : Église abbatiale Saints-Pierre-et-Paul d'Ottmarsheim – visit.alsace



LA CERISE... SUR LE BRETZEL !

Extraordinaire mosaïque naturelle de la petite Camargue alsacienne

C'est l'ancien lit majeur du Rhin qui donne naissance à cet espace de plus de 900 hectares : la réserve naturelle nationale de la petite Camargue alsacienne est un havre de nature et de biodiversité où s'épanouissent près de 200 espèces d'oiseaux. Orchidées, batraciens, insectes et variétés végétales font aussi partie de l'enchanté tableau, sans oublier les vaches des highlands de l'île du Rhin !

Infos pratiques : Réserve naturelle nationale de la petite Camargue alsacienne visit.alsace

Tours d'Alsace

TOUR DE L'ALSACE À VÉLO

DISTANCE
309 km

DIFFICULTÉ
Confirmés/sportif

DÉNIVELÉ
719 m



Parcourir l'Alsace de Strasbourg à Mulhouse via cette boucle aussi variée que dépaysante est l'occasion de se faire une belle idée de la diversité des paysages et des propositions culturelles du territoire. Le programme commence par la découverte de l'européenne Strasbourg, ville amie du vélo, avant de rejoindre la véloroute du canal de la Bruche. Les coteaux et la vigne s'invitent dans le circuit, grâce à la pittoresque véloroute du Vignoble d'Alsace : cité épiscopale de Molsheim, Eguisheim et sa ronde typique, mais aussi Turckheim et son Veilleur de Nuit, sans oublier Colmar, capitale des vins d'Alsace...

Arrivé à Mulhouse, les savoir-faire techniques s'exposent en musées et bâtiments emblématiques, faisant revivre le passé industriel de la ville, tandis que le Rhin devient fil conducteur du reste du parcours. La mythique véloroute Rhin (Eurovélo 15) traverse les paysages du Ried alsacien, emmenant les cyclistes vers le nord en passant par l'abbaye romane d'Ottmarsheim, l'architecture remarquable de Neuf-Brisach ou encore la visite de la joliment fleurie Marckolsheim.

>> www.alsaceavelo.fr/403000244-tour-de-lalsace-a-velo <<



© J. Kauffmann-OT Molsheim-Mutzig-ADT

LA CERISE sur la choucroute !

Pied à terre à Turckheim



Au coeur du vignoble alsacien et à proximité immédiate des itinéraires cyclables, les chambres « stop étape » du **camping Le Médiéval**, à **Turckheim**, sont tout spécialement calibrées pour les cyclotouristes en itinérance. Abri vélo sécurisé et confort parfait permettent de se reposer sereinement, en profitant de la terrasse du logement et des installations conviviales du camping !

Camping Le Médiéval à Turckheim- visit.alsace



LA CERISE sur la tarte flambée !

Neuf-Brisach, une ville, deux ambiances

Chef d'oeuvre de Vauban, la citadelle de **Neuf-Brisach** dévoile une architecture unique en étoile, classée au patrimoine mondial de l'UNESCO. À l'intérieur de ses remparts, les artistes contemporains ont investi une ancienne casemate, devenue le **Musée d'art urbain et de street art (MAUSA)**. Fresques, photographies et installations immersives n'attendent que de surprendre le voyageur curieux !

Infos pratiques : [Neuf-Brisach – visit.alsace](#) - le **MAUSA** – [visit.alsace](#)



© 100kmautour.com



©Ch.HAMM



© D. Meyer - OTARB



© 100kmautour.com

LA CERISE... SUR LE BRETZEL !

La loi de la jungle à Rhinau

La situation de Rhinau a été chahutée au cours des siècles par l'activité du grand fleuve qui la borde, et c'est aussi aux crues du Rhin que l'on doit l'exceptionnelle richesse de la forêt alluviale qui couvre la réserve naturelle nationale de l'île de Rhinau. Mares, roselières, prairies humides, cours d'eau sont autant de refuges pour libellules, batraciens, poissons, oiseaux et autres animaux, dans cette « petite jungle » à découvrir en barque et accompagné d'un guide.

Infos pratiques : [Réserve naturelle nationale de l'île de Rhinau – visit.alsace](#)

Tours d'Alsace

PETIT TOUR DE L'ALSACE À VÉLO



DISTANCE
175 km



DIFFICULTÉ
Intermédiaire



DÉNIVELÉ
427 m



Un condensé d'Alsace à savourer entre Rhin et vignoble, sur un itinéraire agréablement constitué de voies vertes et de petites routes de vignes, voilà de quoi se constituer d'inoubliables souvenirs ! Le Petit Tour de l'Alsace à vélo permet de déambuler d'abord dans le centre-ville historique de Strasbourg, avant d'emprunter la Véloroute du canal de la Bruche en direction de Rosheim, belle cité alsacienne de la Route des Vins et de la Route Romane qui bénéficie d'un passé particulièrement riche.

Le trajet se poursuit entre vignes et vergers sur la Véloroute du Vignoble d'Alsace, au fil des bourgades de vigneron au riche patrimoine : haut beffroi de la cité fortifiée d'Obernai, remparts et tour des Sorcières de Châtenois ou encore maisons à pans de bois colorées de Bergheim. L'arrivée dans la coquette Colmar au charme irrésistible indique l'heure de la pause ! Le retour vers Strasbourg s'amorce par la plaine rhénane et la Véloroute du canal du Rhône au Rhin.

>> www.alsaceavelo.fr/403000054-petit-tour-de-lalsace-a-velo/ <<



LA CERISE
sur la
choucroute !

Nuit chic et discrète à Strasbourg

Matières naturelles, petit-déjeuner biologique et gourmand, emplacement sécurisé pour vélos : avec son atmosphère feutrée et son offre de services pléthorique à quelques coups de pédale de la Petite France, du centre-ville et des institutions européennes, l'hôtel**** Diana Dauphine met Strasbourg à la portée de tous les cyclistes !

Hôtel**** Diana Dauphine à Strasbourg – alsaceavelo.fr



© Hotel Diana Dauphine

LA CERISE sur la tarte flambée !

Colmar, tableau vivant de l'Alsace éternelle

Ses romantiques canaux et ses maisons à colombages séduisent sans coup férir : Colmar, capitale des vins d'Alsace et pittoresque « petite Venise alsacienne », est une ville où l'on célèbre l'histoire et le patrimoine au détour de chaque ruelle pavée. Étape gastronomique et culturelle, elle est incontournable pour vivre pleinement son séjour alsacien.

Infos pratiques : visit.alsace ou Tourisme Colmar



LA CERISE... SUR LE BRETZEL !

L'âme aquatique du canal de la Bruche

Construit pour faciliter l'édification des remparts de Strasbourg, le canal de la Bruche est scandé par une dizaine d'écluses qui absorbaient son dénivelé de près de trente mètres. Aucun bateau n'y navigue plus et c'est une foule d'animaux qui dorénavant a pris possession de ses berges : sur le chemin de halage transformé en agréable voie cyclable on croiera peut-être, entre autres, foulques, canards, cigognes, hérons ou martins-pêcheurs...

Infos pratiques : Le canal de la Bruche - alsaceavelo.fr

Tours d'Alsace

GRAND TOUR DE L'ALSACE À VÉLO



DISTANCE
657 km



DIFFICULTÉ
Confirmés/sportifs



DÉNIVELÉ
1974 m



Il en est qui préfèrent les épopées cyclistes quand elles sont sans compromis : le Grand Tour de l'Alsace à vélo est fait pour eux ! Plus de 650 kilomètres serpentent des Vosges au Rhin et à la frontière suisse, reprenant pour partie le trajet du Tour de l'Alsace à vélo et se prolongeant vers la Lorraine. Le Grand Tour traverse le village de potiers de Betschdorf et permet de s'arrêter dans l'agréable cité de Barberousse, Haguenau au riche patrimoine bâti du XVIIIe. Après Sarre-Union, extrémité nord du parcours, on longe le canal de la Sarre dans l'environnement verdoyant du parc naturel régional des Vosges du Nord, avant d'obliquer vers l'est par la vallée des éclusiers et le canal de la Marne au Rhin.

Saverne annonce le moment de reprendre plein d'entrain la route vers le sud, parsemée de tunnels et de ponts dédiés aux cyclistes, jusqu'à la vallée de la Mossig où se trouve Marlenheim aux belles demeures bourgeoises, porte de la route des Vins d'Alsace. Le Grand Tour se poursuit par la véloroute du Vignoble, par la traversée de Mulhouse et de Bâle, par l'emblématique Passerelle des Trois Pays, et pour terminer, par la remontée le long du Rhin et de l'Eurovélo 15 vers Strasbourg.

>> www.alsaceavelo.fr/403000231-grand-tour-de-lalsace-a-velo/



© E.List - ADT

LA CERISE sur la choucroute !

L'auberge du coeur de la forêt à Haguenau



Avec sa façade ornée de décorations boisées sur le thème des contes, cette **Auberge du Gros Chêne** annonce la couleur : plats traditionnels alsaciens et ambiance chaleureuse accompagnent ici la découverte de la Forêt d'Exception de Haguenau. Seule forêt à caractère nordique du territoire français, véritable corridor écologique, cet ensemble forestier préservé abrite de nombreuses espèces animales remarquables.

[Auberge du Gros Chêne à Haguenau - visit.alsace](#)



©Cyrille Fleckinger

LA CERISE sur la tarte flambée !

Renvoi d'ascenseur à Arzviller

Et si les bateaux prenaient tout simplement l'ascenseur... ? Dans les années 1960, cette idée donne naissance au plan incliné de Saint-Louis-Arzviller, unique en Europe et permettant au trafic maritime d'éviter le long franchissement des 17 écluses du canal de la Marne au Rhin. En quatre minutes seulement, le gigantesque chariot-bac contenant le navire franchit en douceur les 44 mètres de dénivelé, tracté par deux contrepoids de 450 tonnes chacun, dans un silence (très) impressionnant...

Plan incliné de Saint-Louis-Arzviller – [visit.alsace](#)



LA CERISE... SUR LE BRETZEL !

La possibilité d'une Ill

Prenant naissance dans les contreforts du Jura, l'Ill ondule dans un paysage de collines verdoyantes, longée par une véloroute aux accents bucoliques. On traverse des villages à l'architecture typique, Hirsingue aux belles maisons paysannes ou Hirtzbach et ses tilleuls centenaires, avant d'arriver à Altkirch. Depuis son promontoire, la capitale du Sundgau bénéficie d'une vue à couper le souffle sur la campagne environnante : un véritable bol d'air et de beauté !

Infos pratiques : Véloroute de la vallée de l'Ill – [Alsacevelo.fr](#)



© B. Salmanski - ADT

ALSACE

à vélo

Nous pouvons vous recevoir en accueil presse, selon vos thématiques et disponibilités.
Nous sommes à votre écoute !

Agence aiRPur pour Alsace Destination Tourisme

Clarisse MATHIEU // 06 78 49 37 35

cmathieu@agence-airpur.fr

Alsace Destination Tourisme

Marie SCHWAB // 03 89 20 10 64

marie.schwab@adt.alsace



Financé par
l'Union européenne